

Акт
лесопатологического обследования № _____
лесных насаждений Краснохолмского лесничества
Оренбургской области

Способ лесопатологического обследования: Инструментальный

Место проведения:

Участковое лесничество	Урочище	Квартал	Выдел	Площадь, га	ЛП выдел	Площадь ЛП выдела
Городищенское	-	275	8	10,6	1	3,9

Лесопатологическое обследование проведено на общей площади 3,9 га.

2. Инструментальное (детальное) обследование лесных насаждений.

2.1 Лесничество: Краснохолмское, уч. лесничество: Городищенское, участок: -, кв. 275 выд. 8 ЛП выдел: 1.

Наличие ограничений или особенностей участка, влияющих на назначение СОМ:

Имеется угроза возникновения очагов вредных организмов; имеется угроза увеличения пожарной опасности в лесах.

2.2. Фактическая таксационная характеристика лесного насаждения не соответствует таксационному описанию.

Причины несоответствия: неравномерный состав и другие характеристики насаждения.

Ведомость лесных участков с выявленными несоответствиями таксационным описаниям приведена в приложении 1 к данному Акту.

2.3. Состояние насаждения: без признаков ослабления.

2.4 СКС насаждения: 1.

2.4.1 Заселено (отработано) стволовыми вредителями:

Вид вредителя	Порода	Встречаемость заселенных деревьев, % от запаса породы	Встречаемость отработанных деревьев, % от запаса породы	Степень заселения лесного насаждения
1	2	3	4	5

2.4.2 Повреждено огнем:

Вид пожара	Порода	Состояние корневых лап		Состояние корневой шейки		Высушивание луба		Обугленность древесины более 1/3 высоты ствола	
		% поврежденных корней	% деревьев с данным повреждением	Обугленность древесины шейки по окружности (1/4; 1/2; 3/4; более 3/4)	% деревьев с данным повреждением	по окружности (1/4; 1/2; 3/4; более 3/4)	% деревьев с данным повреждением	по окружности ствола (< 1/2; > 1/2)	% деревьев с данным повреждением
1	2	3	4	5	6	7	8	9	10
-	-	-	-	-	-	-	-	-	-

2.4.3 Поражено болезнями:

Болезнь/возбудитель	Порода	Встречаемость % от запаса насаждения	Степень поражения лесного насаждения
1	2	3	4
-	-	-	-

2.5. Выборке подлежит - % деревьев по запасу, в том числе:

без признаков ослабления 0 %,

ослабленных 0 %,

сильно ослабленных 0 %,

усыхающих 0 %,

свежего сухостоя 0 %,

свежего ветровала 0 %,

свежего бурелома 0 %,

старого сухостоя 0 %,

старого ветровала 0 %,

старого бурелома 0 %.

2.6. Полнота лесного насаждения после уборки деревьев, подлежащих рубке, составит: 0,6.

Критическая полнота для данной категории лесных насаждений составляет 0,5.

Заключение к инструментальному обследованию участка

На участке насаждение здоровое, проведение мероприятий на площади 3,9 га не требуется (п. 19 Правил санитарной безопасности в лесах, утвержденных постановлением Правительства РФ от 09.12.2020 №2047).

Участковое лесничество	Урочище (дача)	Квартал	Выдел	Площадь выдела, га	ЛП выдел	Площадь ЛП выдела	Вид мероприятия	Площадь мероприятия, га	Порода	Доля выбираемой древесины по запасу, %	Рекомендуемый срок проведения мероприятия
1	2	3	4	5	6	7	8	9	10	11	12
Городищенское		275	8	10,6	1	3,9	не требует мероприятий	-	-	-	-

Ведомость перечета деревьев и абрис лесного участка прилагаются (прил. 2 и 3 к данному акту).

РЕКОМЕНДАЦИИ по проведению мероприятий, не относящихся к мероприятиям по предупреждению распространения вредных организмов: нет

Дата проведения обследований: 27.08.2023 года.

Дата составления документа: _____ года.

Исполнитель работ по проведению ЛПО:

ФИО: Теплов О.А.

Организация: ИП Теплов

Должность: специалист лесного хозяйства


Подпись _____

Телефон: 89265922711

Согласовано:

Руководитель (лесничий)

ГКУ Краснохолмское лесничество"



С.А. Чемакин

Результаты проведения лесопатологического обследования
лесных насаждений за 27.08.2023 года.

Субъект Российской Федерации: Оренбургская область. Лесничество (лесопарк): Краснохолмское.
Участковое лесничество: Городищенское. Урочище (лесная дача): -.

Номер квартала	Номер выдела	Площадь выдела, га	Целевое назначение лесов	Категория защитных лесов	ОЗУ	Номер лп выдела	Площадь лп выдела, га	Таксационная характеристика лесного насаждения									Число деревьев на проб. штр.	Распределение деревьев по категориям состояния, % от запаса																Полуживит рубке, % от запаса	Назначенные мероприятия			
								состав	порода	возраст	средняя высота, м	средний диаметр, см	тип леса	полнота	бонитет	запас, куб. м/га		бес признаков ослабления	ослабленные			сильно ослабленные			усыхающие		свежий сухойстой	свежий ветровал	свежий бурелом	старый сухойстой	старый ветровал	старый бурелом	Причина ослабления, повреждения		вид	площадь, га		
1	2	3	4	5	6	7	8	9	10	11	12	13	14	15	16	17	18	19	20	21	22	23	24	25	26	27	28	29	30	31	32	33	34	35	36	не требует мероприятий		
275	8	10,6	Защитные	Государственные защитные лесные полосы	нет	1	3,9	10К3	Всего	40	4*	8*	КУСТ	0,6*	1	20*	124	100,0																				
									ЯЗ	-	-	-					124	100,0																				

Условные обозначения: Н - деревья не подлежат рубке; Р - деревья подлежат рубке.
Исполнитель работ по проведению лесопатологического обследования:

Теплов О.А. _____ года. Тел. 89265922711
Дата составления документа: _____

Ведомость
лесных участков с выявленными несоответствиями таксационным описаниям
Субъект Российской Федерации: Оренбургская область. Лесничество (лесопарк): Краснохолмское.
Участковое лесничество: Городищенское. Урочище (лесная дача): -.

2016	275	8	11	Защитные	Государственные защитные лесные полосы	нет	ТО	8	9	10	Площадь ЛП выдела, га	Таксационная характеристика									Заложено пробных площадей																																																																																																																																																																																																																																																																																																																																																																																																																																																																																																																																																																																																																																																																																																																																																																																																																																																																																																																																																																																																																																																																																																																																																																																																																																																																																																																																																																																																																																																																																																										
												состав	порода	возраст, лет	средняя высота, м	средний диаметр, см	тип леса	полнота	бонитет	запас, куб. м/га	количество, шт.	общая площадь, га																																																																																																																																																																																																																																																																																																																																																																																																																																																																																																																																																																																																																																																																																																																																																																																																																																																																																																																																																																																																																																																																																																																																																																																																																																																																																																																																																																																																																																																																																																									
												11																																																																																																																																																																																																																																																																																																																																																																																																																																																																																																																																																																																																																																																																																																																																																																																																																																																																																																																																																																																																																																																																																																																																																																																																																																																																																																																																																																																																																																																																																																																			

Примечание:
ТО - таксационные описания
Ф - фактическая характеристика лесного насаждения
Исполнитель работ по проведению лесопатологического обследования:

Теплов О.А. _____ года. Тел. 89265922711
Дата составления документа: _____

ВРЕМЕННАЯ ПРОБНАЯ ПЛОЩАДЬ № 1,2,3

1.1 Субъект Российской Федерации: Оренбургская область.

Лесничество (лесопарк): Краснохолмское.

Участковое лесничество: Городищенское.

Урочище (лесная дача): -.

Квартал: 275. Выдел: 8. Площадь выдела: 10,6 га.

Лесопатологический выдел: 1. Площадь ЛП выдела: 3,9 га.

1.2 Метод перечета: круговые площадки постоянного радиуса.

Количество лент/площадок: 3.

Размеры площадок: радиус 9,8- м.

Размер временной пробной площади: 0,09 га.

1.3 Фактическая таксационная характеристика насаждения:

состав: 10ЯЗ; возраст: 40 лет; тип леса: КУСТ; бонитет: 1.

запас на га: 20; полнота: 0,6; возобновление: отсутствует.

1.4 Номер очага вредных организмов: б/н.

Тип очага вредных организмов: -.


Фаза развития очага вредных организмов: -.

1.5 Причины ослабления, повреждения насаждения и время: Состояние насаждения: без признаков ослабления, СКС насаждения 1.

1.6 Назначенные мероприятия: не требует мероприятий.

Исполнитель работ по проведению лесопатологического обследования:

Теплов О.А.



Дата составления документа: _____ года. Тел. 89265922711

ВЕДОМОСТЬ ПЕРЕЧЕТА ДЕРЕВЬЕВ

Итоговая ведомость по насаждению. СКС насаждения: 1.

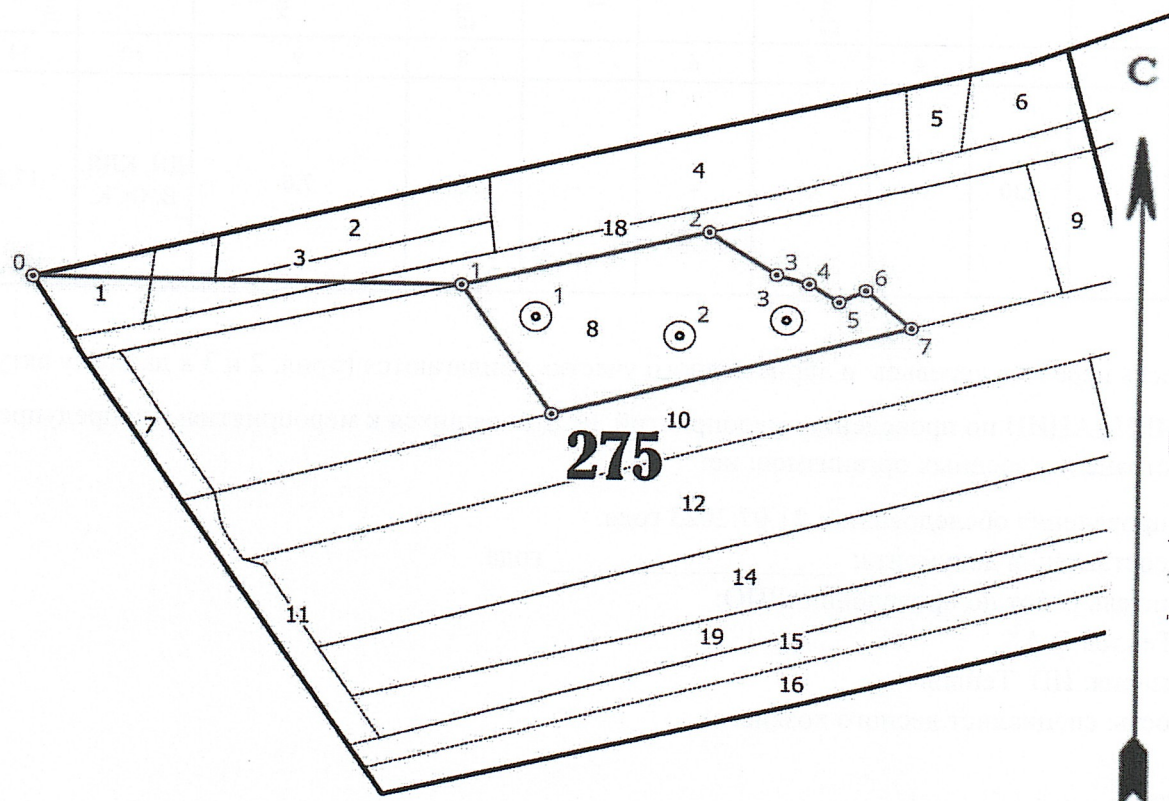
[illegible]

Порода 1: ЯЗ. СКС породы: 1.

[illegible]

Абрис участка

M 1:10000



Условные обозначения: контур участка неэкспл. площадь точки 1 номер точек
 круговые площадки постоянного радиуса

N квартала	N выдела	N лесопатологического выдела	Размеры ленты (круговой площадки) перечета					Координаты начала, конца и повторных точек лент перечета / центров круговых площадок перечета
			N ленты (площадки)	длина, м	ширина, м	радиус, м	Площадь, га	
275	8	1	1			11,3	0,04	51.64512395 54.50962221
275	8	1	2			11,3	0,04	51.64501348 54.51153606
275	8	1	3			11,3	0,04	51.64519412 54.51293101

Пространственное размещение лесопатологических выделов
(включается в Акт при выделении лесопатологических выделов, для указания
пространственного расположения поврежденных и погибших насаждений)


Номера точек	Координаты		Длина, м	Номера точек	Координаты		Длина, м
8							
0-1	51,64527383	54,502993	109	5-6	51,6455253	54,51320244	33
1-2	51,64464019	54,50419	318	6-7	51,64537562	54,513607	27
2-3	51,64537988	54,508625	233	7-8	51,64548933	54,51394998	55
3-4	51,6459407	54,511862	74	8-9	51,64517211	54,51456837	339
4-5	51,6455928	54,512771	31	9-1	51,64426753	54,50989791	152

Исполнитель работ по проведению лесопатологического обследования:

Фамилия, имя и отчество (при наличии)

Теплов О.А.

Подпись



Дата составления
